

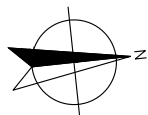
224,8

224,9

225,0

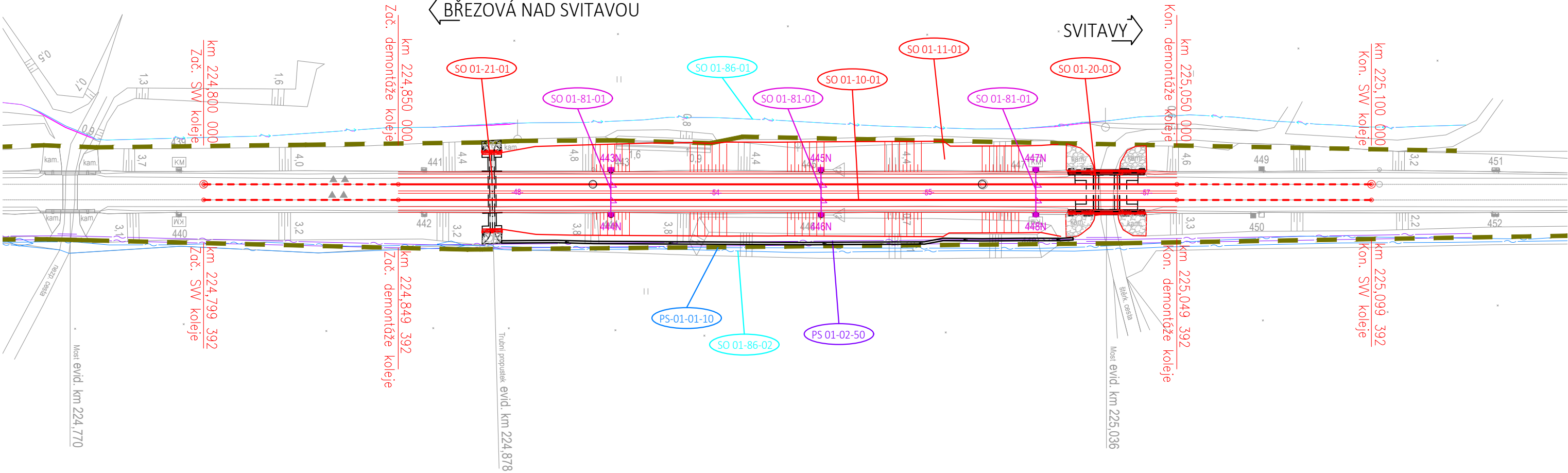
225,1

KATASTRÁLNÍ SITUAČNÍ VÝKRES
M 1:1000



← BŘEZOVÁ NAD SVITAVOU

SVITAVY →




LEGENDA ČAR:

- STÁVAJÍCÍ STAV
- NOVÝ STAV - ŽEL. SVRŠEK, SPODEK, MOSTNÍ OBJEKTY VN, NN
- ZABEZPEČOVACÍ ZAŘÍZENÍ
- SDĚLOVACÍ ZAŘÍZENÍ
- TRAKČNÍ VEDENÍ, UKOLEJNĚNÍ
- HRANICE DRÁŽNÍHO POZEMKU

SEZNAM PS/SO:

- PS 01-01-10 OCHRANA TRAŤOVÉHO ZABEZPEČOVACÍHO ZAŘÍZENÍ
- PS 01-02-50 OCHRANA SDĚLOVACÍCH ZAŘÍZENÍ ČD TELEMATIKA
- SO 01-10-01 ŽELEZNIČNÍ SVRŠEK
- SO 01-11-01 ŽELEZNIČNÍ SPODEK
- SO 01-20-01 ŽELEZNIČNÍ MOST V EV. KM 225,036
- SO 01-21-01 ŽELEZNIČNÍ PROPUSTEK V EV. KM 224,878
- SO 01-81-01 ÚPRAVA TRAKČNÍHO VEDENÍ
- SO 01-86-01 OCHRANA KABELOVÉHO VEDENÍ CETIN
- SO 01-86-02 ÚPRAVA VEDENÍ SEE

Orientační schéma:





Razítko oprávněné osoby:

Podpis: Datum:

Revize:	Datum:	Popis:	Kontroloval:
P01	12.07.2021	Pracovní verze dokumentace k připomínkám	Ing. Dávid Kuczik
001	12.10.2021	Definitivní odevzdání dokumentace	Ing. Dávid Kuczik

Stavebník/Investor:	Správa železnic, státní organizace	
Adresa:	Dlážděná 1003/7, 110 00 Praha 1	
Zástupce investora:	Stavební správa východ	
Adresa:	Nerudova 1, 779 00 Olomouc	

Zhotovitel stavby:	SAGASTA s.r.o.			
Adresa:	Novodvorská 1010/14, 142 00, Praha 4 - Lhotka			
Kontakt:	T: +420 261 344 100 E: info@sagasta.cz			
Zhotovitel objektu:	SAGASTA s.r.o.			
Adresa:	Novodvorská 1010/14, 142 00, Praha 4 - Lhotka			
Kontakt:	T: +420 261 344 100 E: info@sagasta.cz			
Hlavní projektant (HIP): Ing. Emil Špaček Ing. Dávid Kuczik	Specialista: Ing. Dávid Kuczik	Odpovědný projektant: Ing. Dávid Kuczik	Zpracovatel: Ing. Martin Knytl	

Název stavby/akce:	Sanace násypového zemního tělesa Březová nad Svitavou - Svitavy 224,600 - 225,000		Označení (S-kód): S631800391
Název části:	Mosty, propustky a zdi		Označení zhotovitele: 120 139
Název objektu:	Železniční propustek v ev. km 224,878		Označení části: D.2.1.4
Název přílohy:	Situace		Číslo objektu/komplexu: SO 01-21-01
Název dílčí části přílohy:			Číslo přílohy: 2. 001
Kraj:	Katastrální území: Hradec nad Svitavou [647233]	TUDU: 2002 18	Paré:
Pardubický			
Stupeň dokumentace:	Datum zpracování:	Formáty:	Měřítko:
DUSP	12.07.2021	3xA4	1:1000
S-kód: S 6 3 1 8 0 0 3 9 1 - D U S P - D 2 1 4 X - S 0 0 1 2 1 0 1 - X X - 2 - 0 0 1 - 0 0 1			
Stupeň dokumentace: Část: Objekt: Podobjekt: Příloha: Revize:			